

คู่มือการใช้งาน

ระบบการจัดการคุณภาพการปฏิบัติทางการเกษตรที่ดีสำหรับพืช

(ระดับอำเภอ)

จัดทำโดย

ศูนย์เทคโนโลยีสารสนเทศและการสื่อสาร

เดือนสิงหาคม ปี 2562

## การเข้าสู่ระบบ

- **เข้าใช้งานระบบได้ที่**

<https://gap62.doe.go.th/>

- **หน้าจอแรกของระบบ**

หน้าหลัก

หน้าหลัก

สรุปความก้าวหน้าการจัดการคุณภาพการปฏิบัติทางการเกษตรที่ดี(GAP)ตามจังหวัด

จังหวัด	เกษตรกร	แปลง	พื้นที่	เกษตรกรผ่านประเมิน	แปลงผ่านประเมิน	พื้นที่ผ่านประเมิน	เกษตรกรไม่ผ่านประเมิน	แปลงไม่ผ่านประเมิน	พื้นที่ไม่ผ่านประเมิน
กระบี่	1	1	10.00	1	1	10.00			
ขอนแก่น	92	183	110.75	92	183	110.75			
ชลบุรี	1	1	1.00				1	1	1.00

สรุปความก้าวหน้าการจัดการคุณภาพการปฏิบัติทางการเกษตรที่ดี(GAP)ตามกิจกรรม

กิจกรรม	เกษตรกร	แปลง	พื้นที่	เกษตรกรผ่านประเมิน	แปลงผ่านประเมิน	พื้นที่ผ่านประเมิน	เกษตรกรไม่ผ่านประเมิน	แปลงไม่ผ่านประเมิน	พื้นที่ไม่ผ่านประเมิน
กะเพรา	47	54	24.68	46	53	23.68			
สัปปะรดหอม	41	42	6.11	41	42	6.11			
สุกียี่	15	15	2.54	15	15	2.54			
สัปปะรดจีน	9	9	1.65	9	9	1.65			
คะน้า	8	8	2.06	8	8	2.06			
มันเทศ	7	10	52.00	7	10	52.00			
สะระแหน่	7	7	2.65	7	7	2.65			
ขึ้นฉ่าย	5	5	0.82	5	5	0.82			
หอมแบ่ง(ต้นหอม)	5	5	0.94	5	5	0.94			
โหระพาแดง	5	5	0.77	5	5	0.77			

- **หน้าหลัก**

- **ข่าวสาร**

เป็นข่าวสารต่างๆจากส่วนกลาง/จังหวัด

- เข้าสู่ระบบ

เข้าสู่ระบบ ? ×

ชื่อผู้ใช้งาน  1

รหัสผ่าน  2

จำค่าผู้ใช้งาน

3

[Forgot Password](#)

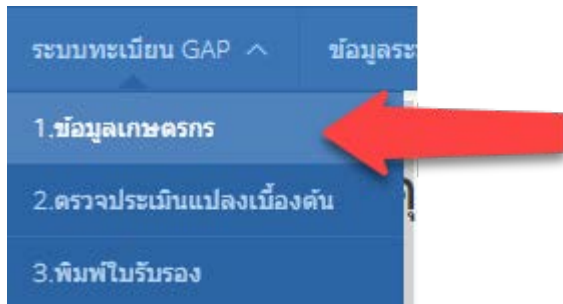
- ให้ท่านใส่ชื่อผู้ใช้งาน ในช่อง 1
- ให้ท่านใส่รหัสผ่าน ในช่อง 2
- แล้วกดปุ่ม เข้าสู่ระบบ หมายเลข 3

เมื่อเข้าสู่ระบบสำเร็จหน้าจอของระบบจะแสดงข้อมูล 4 ส่วน คือ

- ระบบทะเบียน GAP
  - ข้อมูลเกษตรกร
  - ตรวจประเมินเบื้องต้น
  - พิมพ์ใบรับรอง
  
- ข้อมูลระบบ
  - ข้อมูลผู้ตรวจประเมิน
  - ชื่อผู้ลงนามในใบประกาศ
  - ชื่อแปลงใหญ่
  
- รายงาน
  - รายงานสรุประดับจังหวัด
  - รายงานสรุประดับอำเภอ
  - รายงาน4.1ระดับจังหวัด
  - รายงาน4.1ระดับอำเภอ
  
- ออกจากระบบ

## บันทึกข้อมูลเกษตรกรที่ขอการรับรอง

### เมนู ระบบทะเบียน GAP



#### 1. ข้อมูลเกษตรกร

ใช้สำหรับบันทึก/แก้ไข/ลบข้อมูลเกษตรกรที่ขอการรับรอง

ประเภท	บัตรประจำตัว	ตำแหน่งชื่อ	ชื่อ	นามสกุล	ตำบล	โทรศัพท์มือถือ

คำแนะนำ 🔍 ✕

---

กรุณาใส่รหัสบัตรประจำตัวประชาชนของเกษตรกร

1

OK

- กดปุ่ม Ok หมายเลข 1

-- ระบบจัดการคุณภาพการปฏิบัติทางการเกษตรที่ดี ปี 2562 --

🔍
▼

เลขบัตรประจำตัวประชาชน	บัตรประจำตัว	2
------------------------	--------------	---

ค้นหา

3

- ใส่เลขบัตรประจำตัวประชาชนลงในช่อง หมายเลข 2
- เมื่อใส่เลขบัตรประจำตัวประชาชนเรียบร้อยแล้วให้กด ปุ่ม ค้นหา หมายเลข 3 เพื่อเป็นการตรวจสอบว่าเลขบัตรประจำตัวประชาชนนี้มีอยู่ในระบบหรือไม่

- กรณีที่มีเกษตรกรในระบบเรียบร้อยแล้ว

ข้อมูลเกษตรกรที่ขอการรับรอง									
ข้อมูลต่อหน้า 10		ข้อมูล 1 to 1 of 1							
ประเภท	บัตรประจำตัว	คำนำชื่อ	ชื่อ	นามสกุล	ตำบล	โทรศัพท์มือถือ			
1. ส่วนบุคคล	3101501061643	นาย	ประพนธ์	จีวจีน	บางเขน, เมืองนนทบุรี, นนทบุรี, 11000				
4	5								

ระบบจะแสดงข้อมูลชื่อเกษตรกรที่ท่านเคยบันทึกไปแล้วพร้อมรายละเอียด ถ้าท่านต้องการแก้ไขข้อมูลเกษตรกร ให้ท่านกดปุ่ม รูปดินสอ หมายเลข 4 ( ปุ่ม รูปดินสอ จะปรากฏให้ ผู้ใช้งานที่บันทึกข้อมูลเกษตรกร รายนั้น เท่านั้น ผู้ใช้งานอื่นจะไม่สามารถแก้ไขข้อมูลได้ )

- กรณีที่ไม่มีเกษตรกรในระบบ

ค้นหา

ไม่พบข้อมูลเกษตรกร ถ้าท่านต้องการเพิ่มเกษตรกร ให้ท่านกดปุ่ม +

OK

ข้อมูลเกษตรกรที่ขอการรับรอง							
+ 6							
ประเภท	บัตรประจำตัว	คำนำชื่อ	ชื่อ	นามสกุล	ตำบล	โทรศัพท์มือถือ	

- กดปุ่ม + หมายเลข 6

เพิ่มข้อมูลเกษตรกร

ข้อมูลเกษตรกร ที่อยู่ ภาษาอังกฤษ

ประเภท \*  ส่วนบุคคล  นิติบุคคล

บัตรประจำตัว \*  ←

เลขประจำบ้าน \*  ←

คำนำชื่อ  นาย  นาง  
 นางสาว  อื่นๆ

ชื่อ

นามสกุล

เพิ่มข้อมูลเกษตรกร ยกเลิก

- ในช่อง บัตรประจำตัว และ ช่องเลขประจำบ้าน เป็นช่องบังคับ  
จำเป็นต้องใส่ข้อมูล



- ที่อยู่ เกษตรกร

### เพิ่มข้อมูลเกษตรกร

ข้อมูลเกษตรกร	ที่อยู่	ภาษาอังกฤษ
เลขที่	<input type="text" value="เลขที่"/>	
ชื่อหมู่บ้าน	<input type="text" value="ชื่อหมู่บ้าน"/>	
หมู่ที่	<input type="text" value="หมู่ที่"/>	
ซอย	<input type="text" value="ซอย"/>	
ถนน	<input type="text" value="ถนน"/>	
ตำบล	<input type="text" value="บางป่าหรุ, เขตบางพลัด, กรุงเทพมหานคร, 10700"/>	
รหัสไปรษณีย์	<ul style="list-style-type: none"> <li>บางป่าหรุ, เขตบางพลัด, กรุงเทพมหานคร, 10700</li> <li>บางบอน, เขตบางบอน, กรุงเทพมหานคร, 10150</li> <li>บางบ่อ, บางบ่อ, สมุทรปราการ, 10560</li> <li>บ้านระกาศ, บางบ่อ, สมุทรปราการ, 10560</li> <li>บางพลีน้อย, บางบ่อ, สมุทรปราการ, 10560</li> <li>บางเพรียง, บางบ่อ, สมุทรปราการ, 10560</li> <li>คลองด่าน, บางบ่อ, สมุทรปราการ, 10550</li> <li>คลองสวน, บางบ่อ, สมุทรปราการ, 10560</li> <li>เป็ริง, บางบ่อ, สมุทรปราการ, 10560</li> <li>คลองนิยมยาตรา, บางบ่อ, สมุทรปราการ, 10560</li> </ul>	
โทรศัพท์บ้าน	<input type="text"/>	
โทรศัพท์มือถือ	<input type="text"/>	
fax	<input type="text"/>	
email	<input type="text"/>	

[เพิ่มเติม](#)

[เพิ่มข้อมูลเกษตรกร](#) [ยกเลิก](#)

ให้ท่านพิมพ์ ชื่อตำบล ลงไป ระบบจะทำการดึง ตำบล/อำเภอ/จังหวัด มาให้ท่านเลือก เมื่อท่านเลือกเรียบร้อยแล้ว ระบบจะทำการใส่ชื่อจังหวัด/อำเภอ/ตำบล/รหัสไปรษณีย์/ชื่อจังหวัดภาษาอังกฤษ/ชื่ออำเภอภาษาอังกฤษ/ชื่อตำบลภาษาอังกฤษ ลงไปในระบบให้เรียบร้อยแล้ว

เมื่อท่าน บันทึกข้อมูลรายละเอียดของเกษตรกร ครบถ้วน

### เพิ่มข้อมูลเกษตรกร

ข้อมูลเกษตรกร
ที่อยู่ ภาษาอังกฤษ

ประเภท \*  ส่วนบุคคล  นิติบุคคล

บัตรประจำตัว \*

เลขประจำบ้าน \*

ตำแหน่งชื่อ  นาย  นาง  
 นางสาว  อื่นๆ

ชื่อ

นามสกุล

7

เพิ่มข้อมูลเกษตรกร

ยกเลิก

ให้ กดปุ่ม หมายเลข 7 เพื่อ เพิ่มข้อมูลเกษตรกร ลงในระบบ  
ระบบจะแสดงหน้าจอ ดังนี้

ยืนยัน
⌵ ×

ท่านต้องการบันทึกข้อมูล?

8

ตกลง

ยกเลิก

ให้ ท่าน กดปุ่ม หมายเลข 8 เพื่อเป็นการยืนยันการบันทึกข้อมูล


## บันทึกข้อมูลแปลงของเกษตรกรที่ขอการรับรอง

ให้ ค้นหา เกษตรกรตามเลขบัตรประจำตัวประชาชน เมื่อพบข้อมูล เกษตรกร จะปรากฏ ดังรูป

ค้นหา

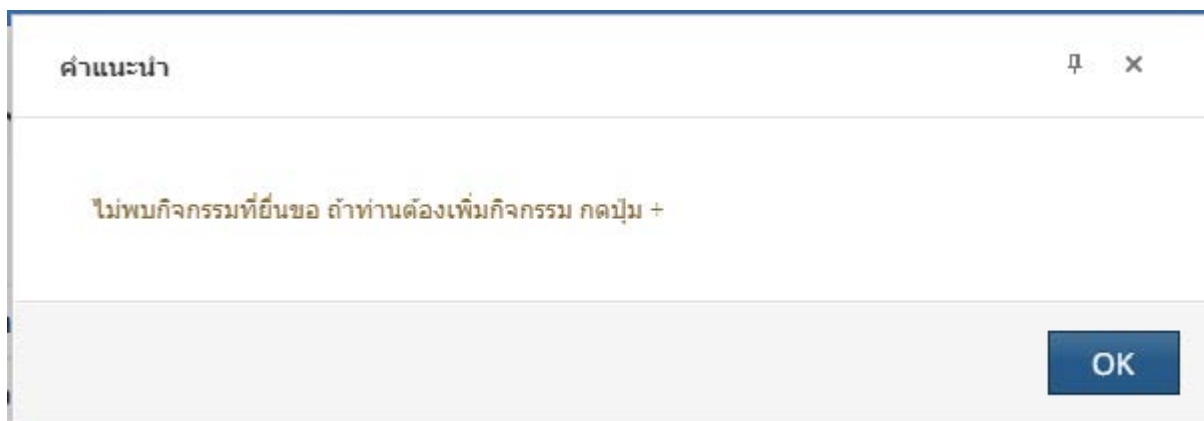
ข้อมูลเกษตรกรที่ขอการรับรอง

ข้อมูลต่อหน้า 10 ข้อมูล 1 to 1 of 1 +

	9	ประเภท	บัตรประจำตัว	ตำแหน่งชื่อ	ชื่อ	นามสกุล	ตำบล	โทรศัพท์มือถือ
 	กิจกรรมที่ขอการรับรอง 0	1. ส่วนบุคคล	1111111111119	นาย	ทดสอบ	ทดสอบ	คูริง, ท่าแซะ, ชุมพร, 86140	-

ใน ช่อง หมายเลข 9 จะแสดงจำนวนกิจกรรมที่ เกษตรกรท่านนั้นขอไว้ ในระบบ ถ้าเป็น เลข 0 แสดงว่ายังไม่เคยบันทึกข้อมูลแปลงของเกษตรกร

ถ้าท่านต้องการเพิ่มข้อมูลแปลงขอรับการรับรอง ให้กดปุ่ม หมายเลข 9



ประเภท	ส่วนบุคคล
บัตรประจำตัว	11111111111119
ตำแหน่งชื่อ	นาย
ชื่อ	ทดสอบ
นามสกุล	ทดสอบ
ตำบล	ครึ่ง, ท่ามะขะ, ชุมพร, 86140
โทรศัพท์มือถือ	-

10

รหัสแปลง	เอกสารสิทธิ์	เลขที่	กิจกรรม	หมู่ที่	อำเภอ	ตำบล	ปี	งบประมาณ	โครงการ	ชื่อแปลงใหญ่	พื้นที่(ไร่)

ถ้าท่านต้องการเพิ่ม แปลงที่ขอการรับรอง กดปุ่ม + หมายเลข 10

### เพิ่มกิจกรรมที่ขอการรับรอง

เอกสารสิทธิ์

กิจกรรมที่ขอ

**เอกสารสิทธิ์ \***

**เลขที่ \***

**การถือครอง**  ของตนเอง  คราวเรือน เช่า

**หมู่ที่**

**ตำบล \***

**พิกัด GPS**

**lat**

**long**

เพิ่มกิจกรรมที่ขอการรับรอง

ยกเลิก

- ท่านสามารถบันทึกประเภทเอกสารสิทธิ์ จะมีเฉพาะเอกสารตามที่กรมวิชาการกำหนด มาให้ท่านเลือก
- ใส่เลขที่เอกสารสิทธิ์

- การถือครอง ถ้าเป็นของตนเอง ไม่ต้องบันทึกอะไรเพิ่มเติม แต่ถ้าเป็นประเภท ครั้วเรือ่น/เช่า ให้ใส่รายละเอียด ของเจ้าของเอกสารสิทธิเพิ่มเติม เช่น ชื่อเจ้าของเอกสารสิทธิ /ชื่อผู้ให้เช่า


เพิ่มกิจกรรมที่ขอการรับรอง

เอกสารสิทธิ    กิจกรรมที่ขอ

เอกสารสิทธิ \*    เลือก ...

เลขที่ \*    เลขที่

การถือครอง     ของตนเอง     ครั้วเรือ่น     เช่า

รายละเอียด    รายละเอียด 

หมู่ที่    หมู่ที่

ตำบล \*    ตำบล

พิกัด GPS    0

lat    lat

long    long

เพิ่มกิจกรรมที่ขอการรับรอง    ยกเลิก

- ตำบล ให้ใส่ชื่อ ตำบลที่อยู่ภายใต้อำเภอของท่าน

ตำบล *	ปลายพระยา, ปลายพระยา, กระบี่, 811
พิกัด GPS	ปลายพระยา, ปลายพระยา, กระบี่, 81160 เขาเขน, ปลายพระยา, กระบี่, 81160 เขาต่อ, ปลายพระยา, กระบี่, 81160 คีรีวง, ปลายพระยา, กระบี่, 81160
lat	
long	long

ให้ท่านเลือก จากข้อมูลที่ปรากฏขึ้นมา

- กิจกรรม ให้ใส่ชื่อ กิจกรรมที่ท่านต้องการบันทึกไปบางส่วน ระบบจะไปดึงรายชื่อกิจกรรมที่มาจากกรมวิชาการเกษตร มาเพื่อให้เลือก

กิจกรรม *	ต้นอ่อนพืช (ข้าวสาลี)
ปี *	ต้นอ่อนพืช (ข้าวสาลี) ต้นอ่อนพืช (ต้นอ่อนทานตะวัน)
งบประมาณ *	ต้นอ่อนพืช ต้นอ่อนพืช (ต้นอ่อนถั่วลิสง) ต้นอ่อนพืช (ต้นอ่อนกระเจี๊ยบ)
โครงการ *	ต้นอ่อนพืช (ต้นอ่อนฝักมุ้ง) ต้นอ่อนพืช (ต้นอ่อนถั่วลิสง) ต้นอ่อนพืช (ต้นอ่อนถั่วเขียว)
พื้นที่(ไร่) *	ต้นอ่อนพืช (ต้นอ่อนเหรียญ) ต้นอ่อนพืช (บลูคโคคลี่)
จำนวนต้น	เพิ่มเติม

- ปี ให้ใส่ปีที่ยื่นขอการรับรอง

## - งบประมาณ

งบประมาณ \* เลือก ...

โครงการ \* เลือก ...

พื้นที่(ไร่) \* เลือก ...

เลือก ...

ไม่ระบุ

งบปกติ

งบผู้ว่า(CEO)

งบไทยเข้มแข็ง

เกษตรกรดำเนินการเอง

งบอื่นๆ

## - โครงการ

โครงการ \*  ปกติ  แปลงใหญ่

ศูนย์เรียนรู้  เมืองเกษตรสีเขียว

ภาวะกักตัก  Asean Gap

## - พื้นที่ ขอรับการรับรอง

## - วันปลูก

งบประมาณ \* < August 2019 >

โครงการ \* Su Mo Tu We Th Fr Sa

พื้นที่(ไร่) \* 28 29 30 31 1 2 3

จำนวนต้น 4 5 6 7 8 9 10

วันปลูก \* 11 12 13 14 15 16 17


18 19 20 21 22 23 24

25 26 27 28 29 30 31

จำนวนต้น 1 2 3 4 5 6 7

วันปลูก \* วันปลูก

- วันเก็บเกี่ยว

โครงการ *	<div style="text-align: center;"> <span>&lt;</span> August 2019 <span>&gt;</span> </div> <table border="1"> <thead> <tr> <th>Su</th> <th>Mo</th> <th>Tu</th> <th>We</th> <th>Th</th> <th>Fr</th> <th>Sa</th> </tr> </thead> <tbody> <tr> <td>28</td> <td>29</td> <td>30</td> <td>31</td> <td>1</td> <td>2</td> <td>3</td> </tr> <tr> <td>4</td> <td>5</td> <td>6</td> <td>7</td> <td>8</td> <td>9</td> <td>10</td> </tr> <tr> <td>11</td> <td>12</td> <td>13</td> <td>14</td> <td>15</td> <td>16</td> <td>17</td> </tr> <tr> <td>18</td> <td>19</td> <td>20</td> <td>21</td> <td>22</td> <td>23</td> <td>24</td> </tr> <tr> <td>25</td> <td>26</td> <td>27</td> <td>28</td> <td>29</td> <td>30</td> <td>31</td> </tr> <tr> <td>1</td> <td>2</td> <td>3</td> <td>4</td> <td>5</td> <td>6</td> <td>7</td> </tr> </tbody> </table>							Su	Mo	Tu	We	Th	Fr	Sa	28	29	30	31	1	2	3	4	5	6	7	8	9	10	11	12	13	14	15	16	17	18	19	20	21	22	23	24	25	26	27	28	29	30	31	1	2	3	4	5	6	7
Su	Mo	Tu	We	Th	Fr	Sa																																																		
28	29	30	31	1	2	3																																																		
4	5	6	7	8	9	10																																																		
11	12	13	14	15	16	17																																																		
18	19	20	21	22	23	24																																																		
25	26	27	28	29	30	31																																																		
1	2	3	4	5	6	7																																																		
พื้นที่(ไร่) *																																																								
จำนวนต้น																																																								
วันปลูก *																																																								
วันเก็บเกี่ยว *	วันเก็บเกี่ยว																																																							

- ผลผลิต (ที่คาดว่าจะได้รับ หน่วยเป็น กิโลกรัม)

เมื่อท่านบันทึกเรียบร้อยแล้วให้กดปุ่ม หมายเลข 11

เพิ่มกิจกรรมที่ขอการรับรอง

เอกสารสิทธิ์    กิจกรรมที่ขอ

กิจกรรม *	งาดำ
ปี *	2562
งบประมาณ *	งบปกติ
โครงการ *	<input checked="" type="radio"/> ปกติ <input type="radio"/> แปลงใหญ่ <input type="radio"/> ศูนย์เรียนรู้ <input type="radio"/> เมืองเกษตรสีเขียว <input type="radio"/> ภาวะกิจกสก. <input type="radio"/> Asean Gap
พื้นที่(ไร่) *	1
จำนวนต้น	0
วันปลูก *	08/07/2019
วันเก็บเกี่ยว *	09/07/2019
ผลผลิต(กก.) *	100

11

เพิ่มกิจกรรมที่ขอการรับรอง
ยกเลิก



ในกรณี ที่ท่านต้องการแก้ไข/ลบ ข้อมูลแปลงที่ขอการรับรอง ให้กดปุ่ม หมายเลข 12 ( ท่านสามารถแก้ไข/ลบ ได้ก่อนการประเมินเบื้องต้น แล้วเท่านั้น ถ้ามีการประเมินเบื้องต้นแล้วจะไม่สามารถแก้ไข/ลบข้อมูลได้ )

ประเภท	ส่วนบุคคล
บัตรประจำตัว	11111111111119
ตำแหน่ง	นาย
ชื่อ	ทดสอบ
นามสกุล	ทดสอบ
ตำบล	ศรี้ง, ท่าแซะ, ชุมพร, 86140
โทรศัพท์มือถือ	-

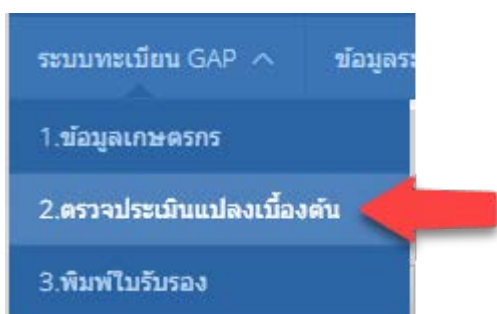
  

ข้อมูลต่อหน้า	10	ข้อมูล 1 to 1 of 1										
12	รหัสแปลง	เอกสารสิทธิ์	เลขที่	กิจกรรม	หมู่ที่	อำเภอ	ตำบล	ปี	งบประมาณ	โครงการ	ชื่อแปลงใหญ่	พื้นที่(ไร่)
	00000188106010001	โฉนด/น.ส.4	1	งาดำ	1	ปลายพระยา	ปลายพระยา, ปลายพระยา, กระบี่, 81160	2562	งบปกติ	ปกติ		1.00

บันทึกข้อมูลการประเมินเบื้องต้น

เมนู ระบบทะเบียน GAP

2. ตรวจประเมินแปลงเบื้องต้น



ระบบจะแสดงแปลงที่ยังไม่ประเมินเบื้องต้น ในอำเภอของท่าน

ข้อมูลต่อหน้า	10	ข้อมูล 1 to 1 of 1										
13	รหัสแปลง	เลขบัตร	ตำแหน่ง	ชื่อ	นามสกุล	กิจกรรม	หมู่ที่	จังหวัด	อำเภอ	ตำบล	พื้นที่(ไร่)	
	00000188106010001	11111111111119	นาย	ทดสอบ	ทดสอบ	งาดำ	1	กระบี่	ปลายพระยา	ปลายพระยา	1.00	

ให้ท่านกด ปุ่ม หมายเลข 13

## บันทึกข้อมูลผลการตรวจประเมิน

idarea	427
รหัสแปลง	00000188106010001
เลขบัตร	1111111111119
คำนำหน้า	นาย
ชื่อ	ทดสอบ
นามสกุล	ทดสอบ
กิจกรรม	งาค่า
หมู่ที่	1
จังหวัด	กระบี่
อำเภอ	ปลายพระยา
ตำบล	ปลายพระยา
พื้นที่(ไร่)	1.00
อบรมให้ความรู้*	<input type="checkbox"/> ความรู้เบื้องต้น <input type="checkbox"/> โรงเรียนเกษตรกร
ผลการประเมิน*	<input type="radio"/> ผ่าน <input type="radio"/> ผ่านแก้ไข <input type="radio"/> ไม่ผ่าน

14

บันทึกข้อมูลผลการตรวจประเมิน

ยกเลิก

ให้ท่านใส่ ข้อมูล อบรมความรู้ และผลการประเมิน  
โดยผลการประเมินจะมี 3 แบบ ดังนี้

- 1) ผ่าน
- 2) ผ่านแก้ไข
- 3) ไม่ผ่าน

ผลการประเมิน \*  ผ่าน  ผ่านแก้ไข  ไม่ผ่าน

วคป.ประเมิน \*  

ผู้ประเมิน \*  สุภาพร-หมุนแก้ว  ท่านอง-แก้วกันหา  
 สมณา-แก้วจำ  พันธนู-ใจกว้าง  
 พงษกรณ์-เอ่งจ้วน  อนงนิตย์-ปลอดฤทธิ์  
 จิราภรณ์-เจียวก๊ก

ผลการประเมิน \*  ผ่าน  ผ่านแก้ไข  ไม่ผ่าน

วคป.ประเมิน \*  

ผู้ประเมิน \*  สุภาพร-หมุนแก้ว  ท่านอง-แก้วกันหา  
 สมณา-แก้วจำ  พันธนู-ใจกว้าง  
 พงษกรณ์-เอ่งจ้วน  อนงนิตย์-ปลอดฤทธิ์  
 จิราภรณ์-เจียวก๊ก

ข้อบกพร่อง  แหล่งน้ำ  พื้นที่ปลูก  
 การใช้วัตถุอันตราย  การเก็บรักษา/ขนย้าย  
 การบันทึกข้อมูล  ศัตรูพืช  
 กระบวนการผลิต  การเก็บเกี่ยวและการปฏิบัติหลังการเก็บเกี่ยว

ผลการประเมิน \*  ผ่าน  ผ่านแก้ไข  ไม่ผ่าน

วคป.ประเมิน \*  

ผู้ประเมิน \*  สุภาพร-หมุนแก้ว  ท่านอง-แก้วกันหา  
 สมณา-แก้วจำ  พันธนู-ใจกว้าง  
 พงษกรณ์-เอ่งจ้วน  อนงนิตย์-ปลอดฤทธิ์  
 จิราภรณ์-เจียวก๊ก

สาเหตุที่ไม่ผ่าน  เกษตรกรไม่เข้าใจโครงการ  ไม่แก้ไขตามคำแนะนำ  
 พบการใช้สารต้องห้าม  ประสพภัยธรรมชาติ

แล้วกด ปุ่มหมายเลข 14

ข้อมูลรายชื่อผู้ตรวจประเมิน ระบบนำมาจาก เมนู ข้อมูลระบบ →  
ข้อมูลผู้ตรวจประเมิน ที่จังหวัดของท่านบันทึกไว้ และมีสถานะว่า “ใช้งาน”

เลขบัตรผู้ประเมิน	คำนำ	ชื่อ	นามสกุล	id c	โทรศัพท์	มือถือ	ตำแหน่ง	ใช้/ไม่ใช้
3801300217437	นาง	สมณา	แก้วดำ	81	075656018		นักวิชาการส่งเสริมการเกษตรชำนาญการ	ใช่
1920100090966	นางสาว	สถาพร	หมื่นแก้ว	81	075689251	0944976105	นักวิชาการส่งเสริมการเกษตรปฏิบัติการ	ใช่
3801500101777	นาย	พันธุ	ใจกว้าง	81	075681509	0819127362	นักวิชาการส่งเสริมการเกษตรชำนาญการ	ใช่
581080000220	นางสาว	จิราภรณ์	เจียวก๊ก	81	075689251	0985853277	นักวิชาการส่งเสริมการเกษตรปฏิบัติการ	ใช่
3810100591881	นาง	อนงค์นิตย์	ปลอดฤทธิ์	81	075621228	0862776370	นักวิชาการส่งเสริมการเกษตรปฏิบัติการ	ใช่
3330800639385	นาย	ท่านอง	แก้วกัทยา	81	075687124	0874266822	นักวิชาการส่งเสริมการเกษตรปฏิบัติการ	ใช่
3810100579989	นาย	พงษ์ภรณ์	เอ็งฉ้วน	81	075689251	0610690172	นักวิชาการส่งเสริมการเกษตรปฏิบัติการ	ใช่
3800100519102	นาย	สรรเสริญ	ขุมสุข	81	075689251		นักวิชาการส่งเสริมการเกษตรชำนาญการ	
3321000241175	นาย	กิตติศักดิ์	ก่องกาญจโนภาส	81	075643067		นักวิชาการส่งเสริมการเกษตร 6ว	
192020006967	นาย	วีรณ	จิ่งตัน	81	075681509		นักวิชาการส่งเสริมการเกษตร	

ใน กรณีที่ท่านมีผู้ประเมินคนใหม่ ที่ยังไม่ได้บันทึกในระบบ ให้ กดปุ่ม

หมายเลข 15

### เพิ่มรายชื่อผู้ตรวจประเมินแปลง

เลขบัตรผู้ประเมิน \*

คำนำ \*

ชื่อ

นามสกุล \*

โทรศัพท์

มือถือ

ตำแหน่ง

ใช้/ไม่ใช้  ใช่  ไม่ใช่

ในกรณี ที่ผู้ประเมินในจังหวัด มีการเปลี่ยนแปลงข้อมูล เช่น เบอร์มือถือ หรือ ย้ายไปจังหวัดอื่นแล้ว ให้ท่าน กดปุ่ม ที่ 16 เพื่อแก้ไขข้อมูลให้เป็นปัจจุบัน ส่วนการย้ายไปจังหวัดอื่น เกษียณ ให้ท่านไปเลือก “ไม่ใช้งาน”

### แก้ไขผู้ประเมินเบื้องต้น

เลขบัตรผู้ประเมิน *	3800100519102
คำนำ *	นาย ▼
ชื่อ	สรเสริญ
นามสกุล *	ขุ่มสุข
โทรศัพท์	075689251
มือถือ	มือถือ
ตำแหน่ง	นักวิชาการส่งเสริมการเกษตรชำนาญก
ใช่/ไม่ใช่	<input type="radio"/> ใช่ <input type="radio"/> ไม่ใช่

แก้ไขข้อมูล

ยกเลิก


ระบบจะไม่อนุญาตให้ลบผู้ประเมินเบื้องต้น เนื่องจากจะมีผลต่อข้อมูล แปลงที่ตรวจประเมินไปแล้ว

## การพิมพ์ใบรับรอง

### เมนู ระบบทะเบียน GAP

#### 3. พิมพ์ใบรับรอง

ข้อมูลเกษตรกรที่สามารถพิมพ์ใบรับรอง

ข้อมูลค้นหา	10	ข้อมูล 1 to 1 of 1					
17			รายละเอียดเกษตรกร	กิจกรรม	เลขแปลง	ปี	พื้นที่(ไร่)
	1.	3101501061643-นายประพนธ์-จีวจีน	ทำเขี้ยว	00003108106020001	2562	10.00	

ให้ท่านกด ปุ่มหมายเลข 17 ใบรับรองของแปลงนั้นจะ SAVE ลงที่เครื่องของท่านเป็นรูปแบบไฟล์ PDF

-----